


# АНДИ

Гордана Васић



Анди су планински венац на западној обали Јужне Америке, најдужи непрекинути венац на свету, дуг скоро 9.000 км, од Карипског мора на северу до Огњене земље на југу.



<https://images.app.goo.gl/2ApJs6T88V3x6kpX9>

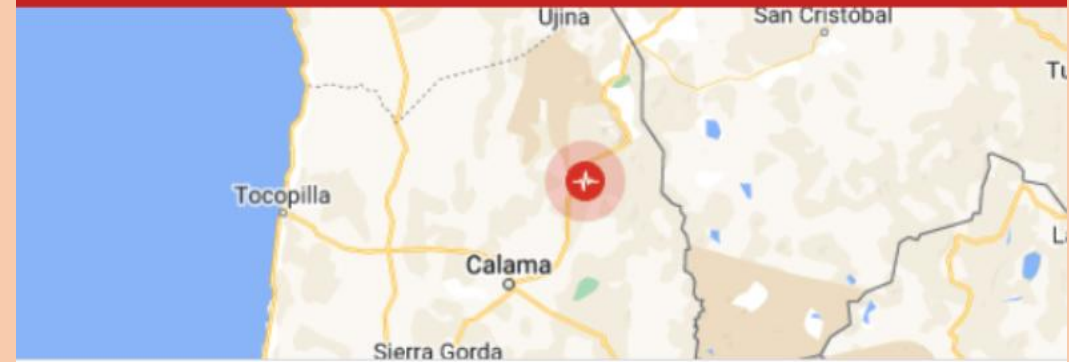


Ове планине су део Ватреног појаса Пацифика, зоне интензивне вулканске и сеизмичке активности.



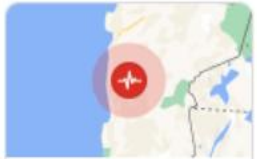

## Magnituda zemljotresa: 5,2

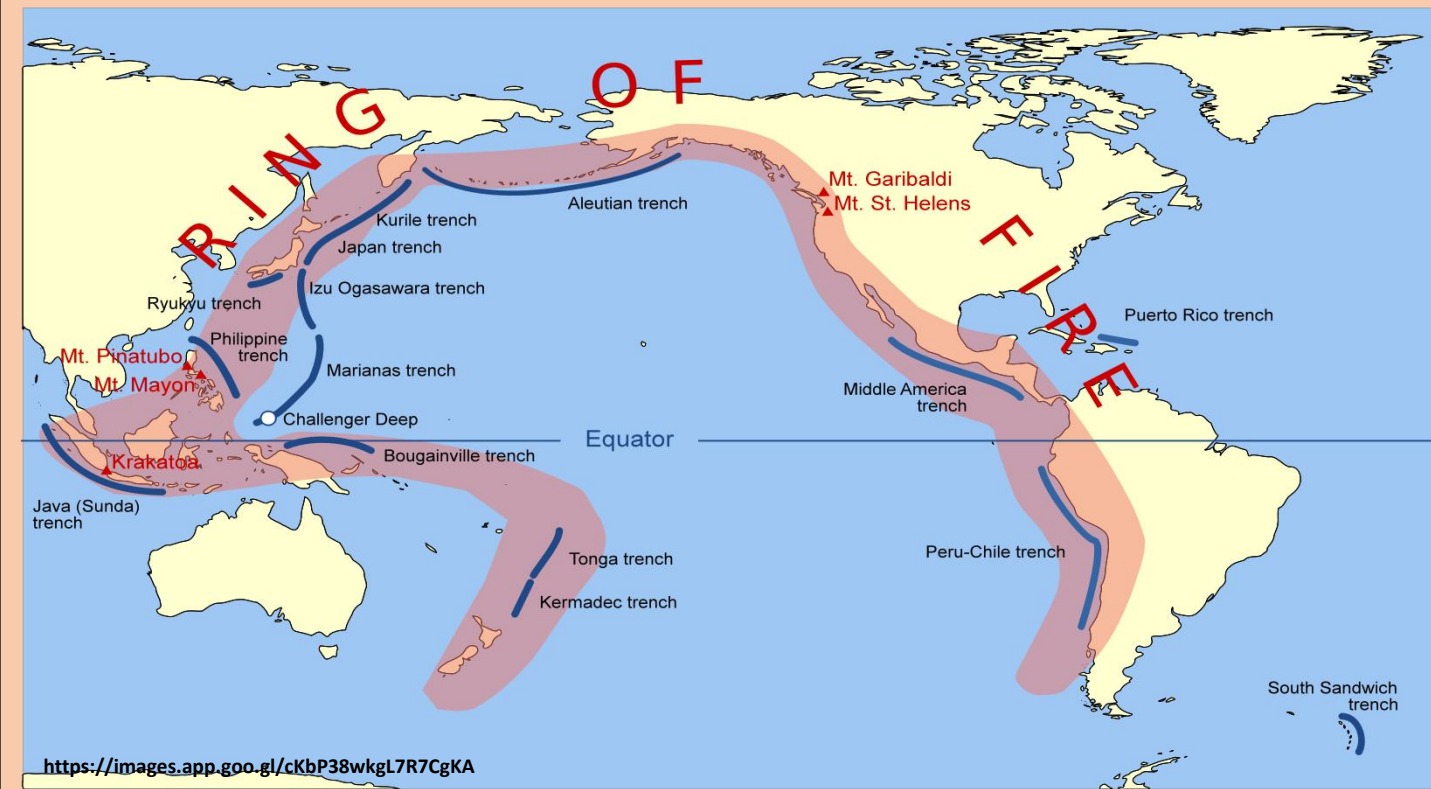
Pogođene zemlje: Bolivija i Čile

73 km od lokacije Calama, Chile - 23. nov 16:37



### Nedavni zemljotresi

			
Magn. 4,6 27 km od lokacije Los Vilos, Chile	Magn. 4,4 154 km od lokacije Taltal, Chile	Magn. 5,0 105 km od lokacije Taltal, Chile	Magn. 4,6 79 km od lokacije San Antonio de los Cobres, Salta Province, Argentina
28. nov 06:38	27. nov 22:02	27. nov 11:08	27. nov 03:36




<https://images.app.goo.gl/cKbP38wkgL7R7CgKA>



<https://images.app.goo.gl/y6BjmUsbpW7hrn716>



Анди су веначне или набране планине уздужно подељене у неколико венаца који се шире у средишњем делу. Ту је смештена Боливијска висораван или Алтиплано.



У средишњим деловима Анда смештено је језеро **Титикака**, највише пловно језеро на свету. Јужније, венцима Анда изолована је најсувља пустиња света - **Атакама**.





Анди су насељени од давнина. На њима је у прошлости формирана једна од значајнијих и највећих цивилизација претколумбовске Америке - Царство Инка, са **Куском** као главним градом.



<https://images.app.goo.gl/2VZdMLKh64gp7VnX9>



Бог Инка

<https://images.app.goo.gl/sXvKQYXACSTixoZ9>

**Мачу Пикчу** је од 1983. године под заштитом УНЕСКА као део светске културне баштине а од 07. јула 2007. године (07.07`07) проглашен за једно од седам светских чуда новог света.



<https://images.app.goo.gl/b8KfUzdwoUPT3mSy5>



<https://images.app.goo.gl/BcXmng5p6hkkKzmb8>



# Хвала на пажњи

ноембар 2023. године

аутор

Гордана Васић