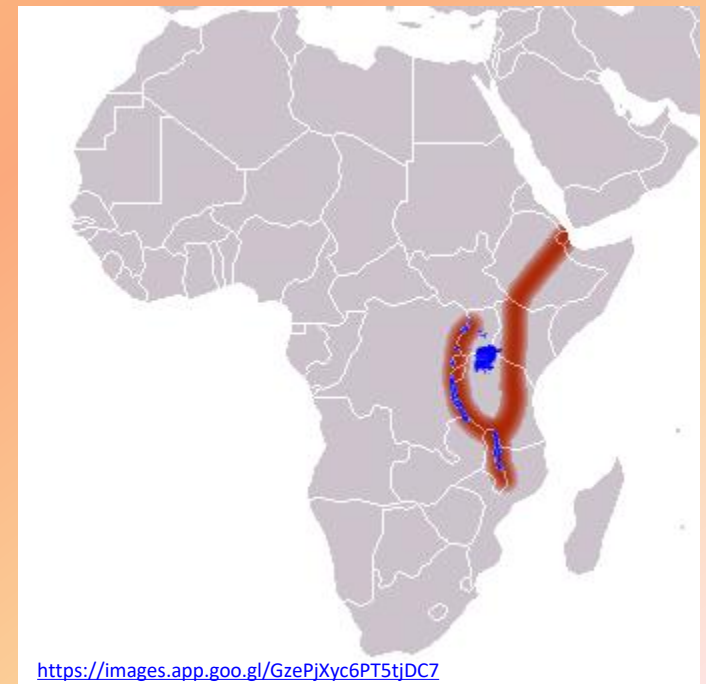


Вулканске планине Африке



Африка обилује вулканима. Највећи број њих лежи у Источноафричком рову, највећем систему дубоких раседа на Земљи, дугом 5.500 км и широком 60 до 80 км. Најпознатији су Килиманџаро, Кенија, Нирагонго, Ерте Але, Ол Доињо Ленгаи и многи други.





<https://images.app.goo.gl/2GqLF7DVgNjM3Xg2A>



<https://images.app.goo.gl/YexEUuBLxl4xdCSJA>



<https://images.app.goo.gl/5S1T5C3sTk4Znvn7>




Гордана Васић

<https://images.app.goo.gl/HsZgBmx78DdNS22MA>



<https://images.app.goo.gl/dMaXYEa5tT6mVMEh6>



<https://images.app.goo.gl/T5U1ar8CoxT66cb4>



<https://images.app.goo.gl/UU991cqY1xPEzrw9>



<https://images.app.goo.gl/7d6Cv8T69pvdUX3mZ>

Килиманцаро је највиша планина Африке. Лежи у североисточном делу Танзаније, уз њену границу са Кенијом. Килиманцаро чине три вулкана – Шира, Маверзи и Кибо, на коме се налази врх Ухуру, висок 5.895 м н.в.

На простору ове планине се налази изузетно разноврсна флора и фауна па је њен добар део (753 км²) претворен у национални парк 1971. године. Килиманцаро је 1987. године уписан на УНЕСКО-ов списак места Светске баштине у Африци, због заштите његовог угроженог живог света.



Кенија је друга по висини планина Африке. Лежи у истоименој држави, готово на самом екватору ($0^{\circ}9'$) а њен највиши врх Батиан достиже висину од 5.199 м.

Националним парком је проглашена 1949. године, резерватом биосфере 1978. године а 1997. године је уписана на листу УНЕСКО-ве Светске баштине.

На територији око планине живе четири аутохтоне етничке племенске групе – Кикију (Гикују), Меру (Амеру), Ембу и Масаи.





Нирагонго је активни вулкан у Демократској Републици Конго. Висок је 3.470 м, припада Вирунга планини и истоименом националном парку. У питању је стратовулкан који се простире 12 км северно од града Гоме и језера Киву, у близини границе са Руандом.

Вулкан је изузетно активан, у новијој историји забележено је око 40 ерупција, последња је била 22. маја 2021. године.




Ерта Але је штитасти вулкан који се налази у Данакилској пустињи у Етиопији. Североисточно од вулкана Ерта Алеа је најнижи активни вулкан на свету, **Далол**, на -82 м н.в. Далол има велики број врућих извора и неколико гејзира.

Данакилска пустиња представља једно од најнегостољубивијих места на читавој планети. У њој је смештена Афарска депресија са језером Асал, најнижом тачком Африке, на -155 м н.в.



Ол Доињо Ленгаи на језику Масаи народа значи „Божја планина“. То је активни вулкан јужно од језера Натрон у Танзанији. Припада Источноафричком систему раседа, а јединствен је у свету јер избацује натријум-карбонатну лаву. Због тога је она нешто ниже температуре, око 510 степени Целзијуса, црне је боје и течније текстуре, у односу на обичну, силикатну лаву осталих вулкана. Вулкан је изузетно активан а последња ерупција је забележена 2013. године.



Хвала на пажњи

Јануар

2022. године

Аутор
Гордана Васић