

Курьозитети Латинске Америке




Мачу Пикчу је један од градова царства Инка, највећег царства на тлу Америка, пре доласка Европљана. Лежи високо у Андима, на 2.430 м н.в, у близину града Куска, у Перуу.

Изграђен је половином 15. века, могао је да прими око 750 људи, служио је као летња резиденција цара Пакхакутека и племства, али и као верски, церемонијални и астрономски центар. Напуштен је након стотинак година, пре доласка Шпанаца 1532. године. Поново га је открио 1911. године Американац Хајрам Бингам. На УНЕСКО-вој листи светске културне и историјске баштине је од 1983. године а 2007. године је проглашен за једно од нових седам светских чуда.





Наска линије су огромни геоглифи на Наска висоравни у близини града Наска, у Перуу. Примећене су 1930. године из авиона и од тада их антрополози проучавају. Научници су одгонетнули како су направљене али њихова сврха још није дефинитивно откривена .





Атакама је пустиња у Чилеу, једно од најнегостољубивих предела на нашој планети. Пружа се готово уз обалу Тихог океана, на дужини од 1000 км и ширини од око 160 км.

Атакама је стара око 15 милиона година, њену површину чини слано земљиште, песак и окамењена лава. У најсувљим деловима Атакаме, у истраживањима из 2003. године није пронађен ни један траг живота, чак ни на нивоу микроба.



<https://images.app.goo.gl/hpSjs48pwx5nqWht6>



Салар де Ујуни је велики слани плато, смештен на 3.656 мнв на висоравни Алтиплано у Боливији. Обухвата површину од око 10.000 км² и представља остатак исушеног језера. У сушном периоду је пустиња са слојем соли од неколико метара а после кише постаје највеће огледало на свету.



<https://images.app.goo.gl/ggTKgVDJUtz52iEH9>



<https://images.app.goo.gl/7qCp7sKWqMi7JdBo8>



<https://images.app.goo.gl/5sVZNvMnR6ozZmFG7>



<https://images.app.goo.gl/uWUVGi998axnbapKA>

Језеро Титикака лежи између Перуа и Боливије, на 3.812 мнв. Обухвата површину од 8.300 км², дугачно је око 190 км и широко до 80 км. Максимална дубина му је 280 м. Језеро воду добија од више од 25 притока, а највећи део воде губи испаравањем због снажних ветрова и јаког сунца, мањи отоком Десаквадеро . На језеру постоји 41 природно острво и девет Уроса, вештачких острва направљених од плутајуће трске, која су најзначајнија туристичка атракција.

Игуасу водопади леже на граници Бразила и Аргентине, на истоименој реци, притоци Паране. Водопади су изабрани 2011. године у Седам светских чуда природе. Ширина водопада достиже 2,7 км, висина им је 60 до 82 м, број слапова веома варира, од 150 до 300, у зависности од количине воде. Игуасу водопаде годишње посети и до 2 милиона туриста.




<https://images.app.goo.gl/1PpYUWdRbV49eA>

Анђеоски водопад (Керепакупаи меру) је највиши водопад на свету, висок 979 м. Налази у Венецуели, на реци Чурун, и део је Националног парка Канајма који је уписан 1994. године на листу Светске баштине као природно добро. Водопад је добио своје име по америчком авијатичару Џимију Ејнцелу који га је открио 16.11.1933. године.




Планина Рораима лежи на тремеђи Венецуеле, Гвајане и Бразила. Чине је литице високе и до 400 метара које се издижу са околне Гвајанске висоравни и уравњен врх изнад њих. Рораима се сматра једном од најстаријих планина на земљи и верује се да је стара и до 2 милијарде година.

Национални парк Ленкоис Маранхесис се налази на североистоку Бразила у области Марајон. На површини од триста квадратних километара налази се безброј пешчаних дина испресеци дубоким плавим лагунама испуњених кристално чистом водом.



Мраморна Катедра је пећина на обалама Генерал Карера језера у Чилеу. Хиљадама година су воде овог језера испирале мермерне обалске стене стварајући једну од најлепших пећина на свету.





Сан
Алфонсо
дел Мар,
Алгароба,
Чиле

<https://images.app.goo.gl/wWNNakFBTDBywMit9>



Статуа Исуса Христа у Рио де Жанеиру

<https://images.app.goo.gl/wr3HV2Sg6nlpS5Fw8>



Танго аргентино

<https://images.app.goo.gl/ZS7h4QTTWfq7340T9>



Карневал у Рио де Жанеиру

<https://images.app.goo.gl/d1AdotTuWSJLz669>



Амазон и Амазонија

<https://images.app.goo.gl/1am6msYaUJhN6AA>

Велика плава рупа у Белизеу



<https://images.app.goo.gl/zyS6qoYggbXKZd718>

Планина седам боја у Аргентини



<https://images.app.goo.gl/c1xjvTqhX3ZXktFC9>

Пирамиди Кукулкан или Ел Кастиљо, Чичен Ица, Мексико



<https://images.app.goo.gl/DQqBUmi4oef8iDBWA>

Valle de la Luna in CHILE



<https://images.app.goo.gl/Fa3R31P0htfu91aw> Valle de la Luna in ARGENTINA



<https://images.app.goo.gl/CDHhZC7gxn5iSs609>

Хвала на пажњи

јануар 2024. године

аутор